



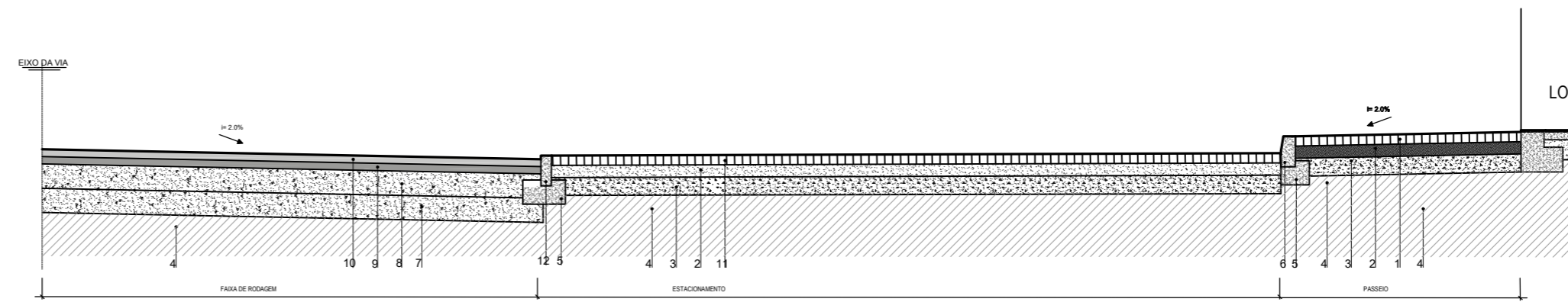

PARCELA  
REMANESCENTE  
Área=4243.85m2

**LEGENDA:**

- LIMITE DE PROPRIEDADE  
Área = 9200.00m2
- LIMITE DO LOTE
- POLIGONO DE IMPLANTAÇÃO MÁXIMO
- MANCHA DE IMPLANTAÇÃO MÁXIMA - CAVE + RCHÃO + ANDAR
- MANCHA DE IMPLANTAÇÃO MÁXIMA - CAVE + RCHÃO
- PERCURSO ACESSÍVEL INCL < 3%
- Poste iluminação
- Cotas
- Árvore
- Muros
- Poste telecom
- Vala
- Construções existentes
- Eixo do arruamento



requerente MUNICÍPIO DE ANADIA	data AGOSTO 2023	autor PEDRO ALEIXO ARQ	nr do folha <b>01</b>
obra LOTEAMENTO URBANO	escala 1:500		
local RUA COSTA DA IGREJA - SANGALHOS	projecto ACESSIBILIDADES		
condição PLANTA COM PERCURSO ACESSÍVEL	fase LICENCIAMENTO	ordem arquitectos OARN 12184	

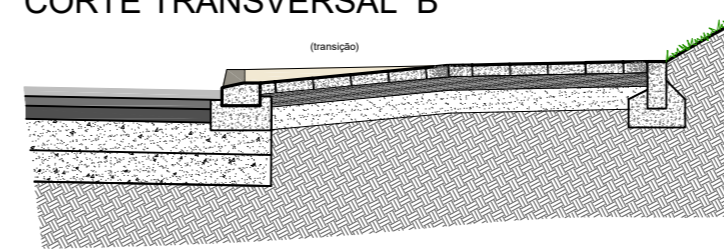


- 1 PASSEIO EM PAVER VERMELHO
- 2 ALMOFADA EM TRAÇO SECO DE AREIA COM 9 CM DE ESPESSURA
- 3 BASE EM TOUT-VENANT DE PRIMEIRA DE GRANULOMETRIA EXTENSA COM 15 CM DE ESPESSURA
- 4 SOLO DEVIDAMENTE COMPACTADO
- 5 FUNDAÇÃO EM BETÃO C 25/30
- 6 LANCIL EM BETÃO 12x25cm
- 7 SUB-BASE EM TOUT-VENANT DE PRIMEIRA DE GRANULOMETRIA EXTENSA COMPACTADO COM 20 CM DE ESPESSURA (SAIBRO)
- 8 BASE EM TOUT-VENANT DE PRIMEIRA GRANULOMETRIA EXTENSA COMPACTADO COM 20 CM DE ESPESSURA
- 9 MISTURA BETUMINOSA Densa (50/70) COM 6cm DE ESPESSURA
- 10 CAMADA DE DESGASTE EM BETÃO BETUMINOSO COM 6cm DE ESPESSURA
- 11 PAVER CINZA
- 12 LANCIL EM BETÃO 8x25cm

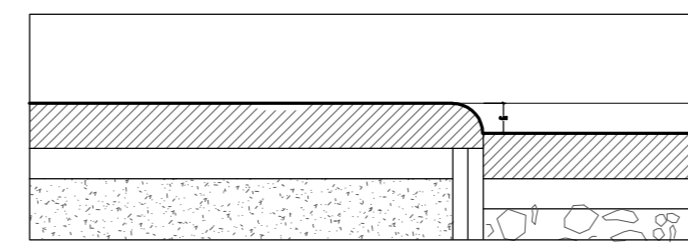
PERFIL TRANSVERSAL TIPO - ACESSO AOS LOTES  
s/ escala

- 1 PASSEIO EM PAVER VERMELHO
- 2 ALMOFADA EM TRAÇO SECO DE AREIA COM 9 CM DE ESPESSURA
- 3 BASE EM TOUT-VENANT DE PRIMEIRA DE GRANULOMETRIA EXTENSA COM 15 CM DE ESPESSURA
- 4 SOLO DEVIDAMENTE COMPACTADO
- 5 FUNDAÇÃO EM BETÃO C 25/30
- 6 LANCIL RAMPA EM BETÃO 10x22x30cm
- 7 FUNDO COM 15cm BRITA
- 8 TERRA VEGETAL
- 9 LANCIL RAMPA EM BETÃO 10x22x30cm
- 10 LANCIL RAMPA EM BETÃO 10x22x30cm
- 11 ARVORE COM TUTOR
- 12 CERCA EM MADEIRA DE PINHO TRATADO COM 30cm DE ALT

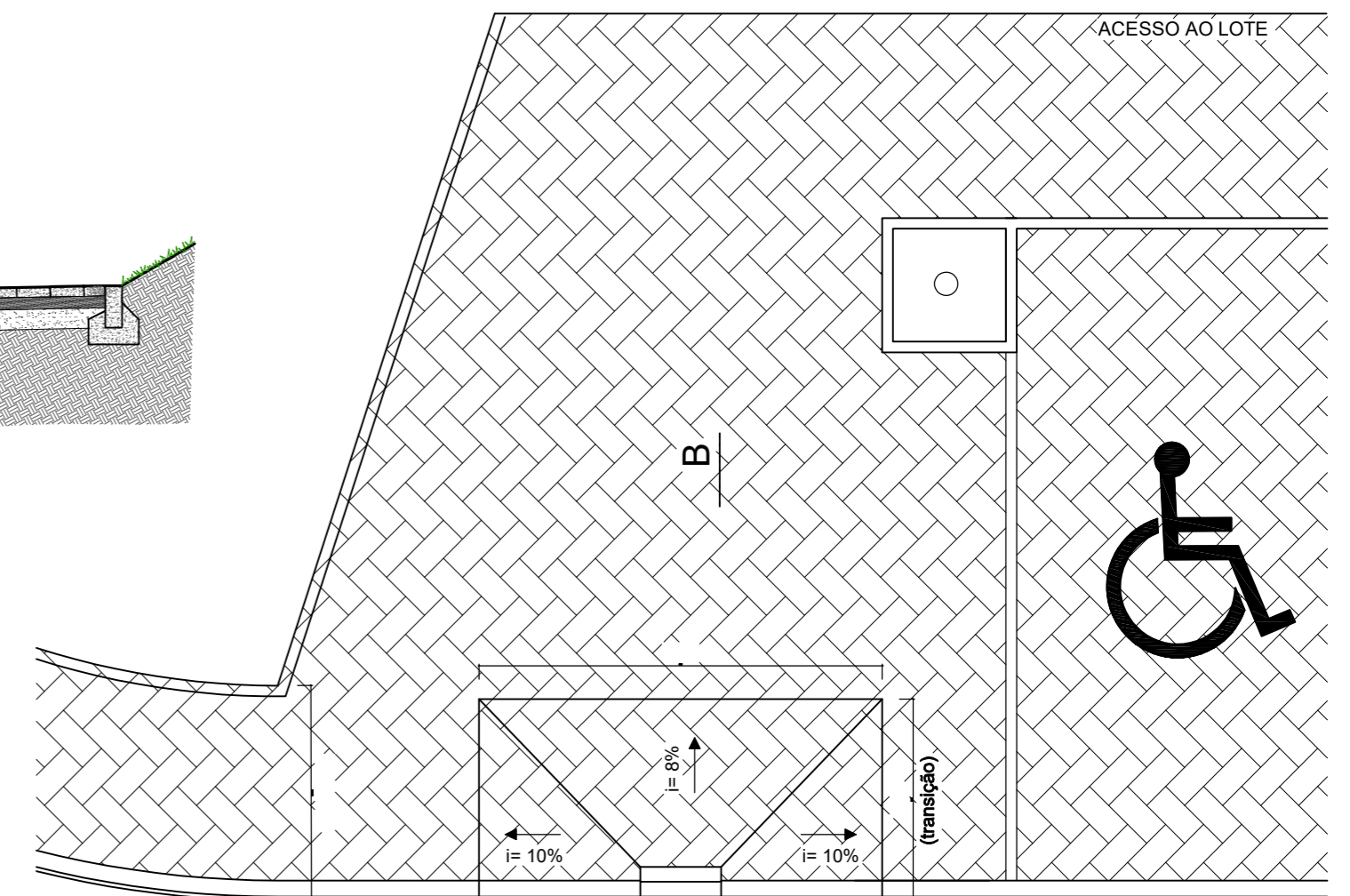
CORTE TRANSVERSAL B



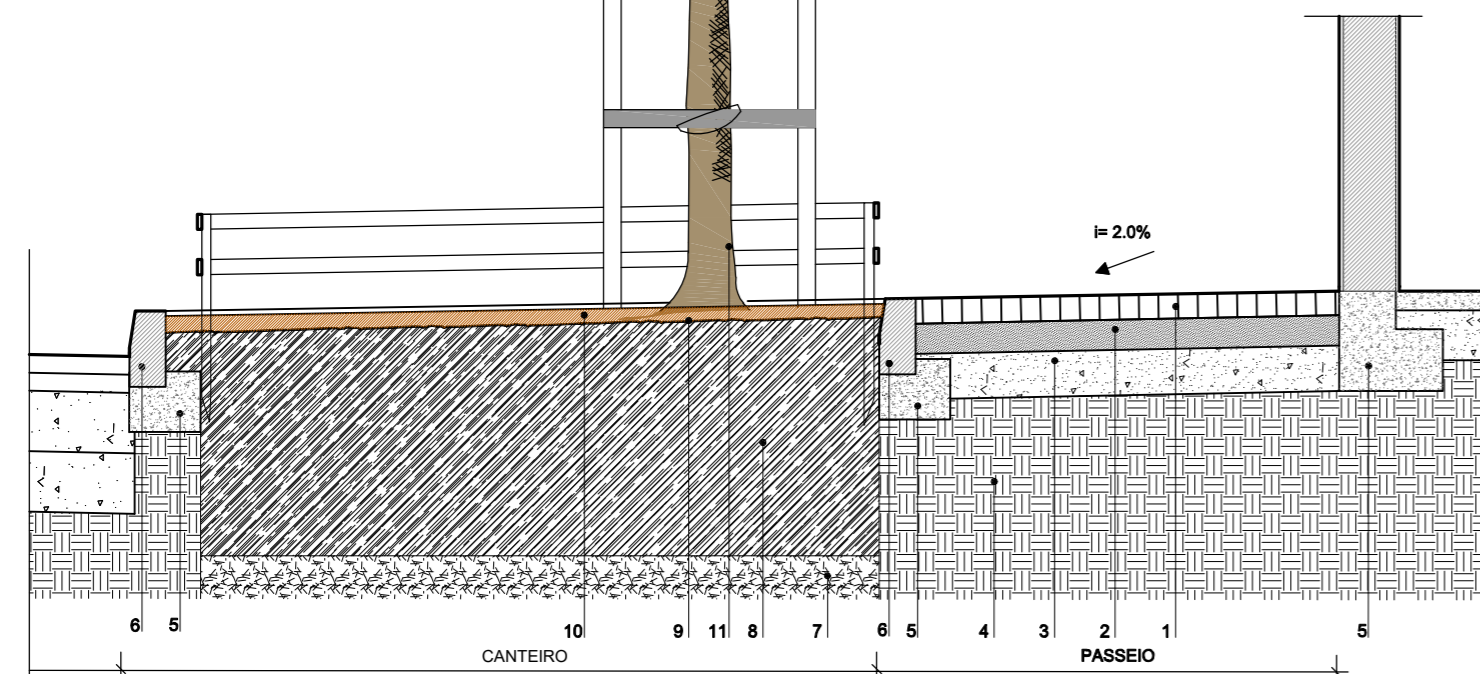
Soleira com bordo boleado de granito amaciado (entrada no lote)



Secção 1:5



PLANTA



PERFIL TRANSVERSAL TIPO - CANTEIROS  
s/ escala



requerente	MUNICIPIO DE ANADIA	data	AGOSTO 2023	autor	PEDRO ALEIXO ARQ	nº do folho	02
obra	LOTEAMENTO URBANO	secao	VÁRIAS				
local	RUA COSTA DA IGREJA - SANGALHOS	projecto	ACESSIBILIDADES				
contabdo	PORMENORES CONSTRUCTIVOS E MÉTRICOS	fase	LICENCIAMENTO	ordem arquitectos	OARN 12184		
Pedro Manuel Gonçalves Aleixo   Rua das Costeiras nº3, 3780-599 Vilarinho do Bairro - Anadia   T 926 645 893   pedroaleixo1970@gmail.com							