




**Faixa de Gestão de Combustível  
Zona Industrial de Amoreira da Gândara**

**Legenda**

Tipo de intervenção

-  MAO
-  MDR
-  SSS

Área com Intervenção (ha)	15,15
Área sem Intervenção (ha)	5,45
Área Total (ha)	20,60

Escala: 1 / 3500

Sistema de coordenadas  
ETRS89  
PT-TM06 / EPSG 3763